
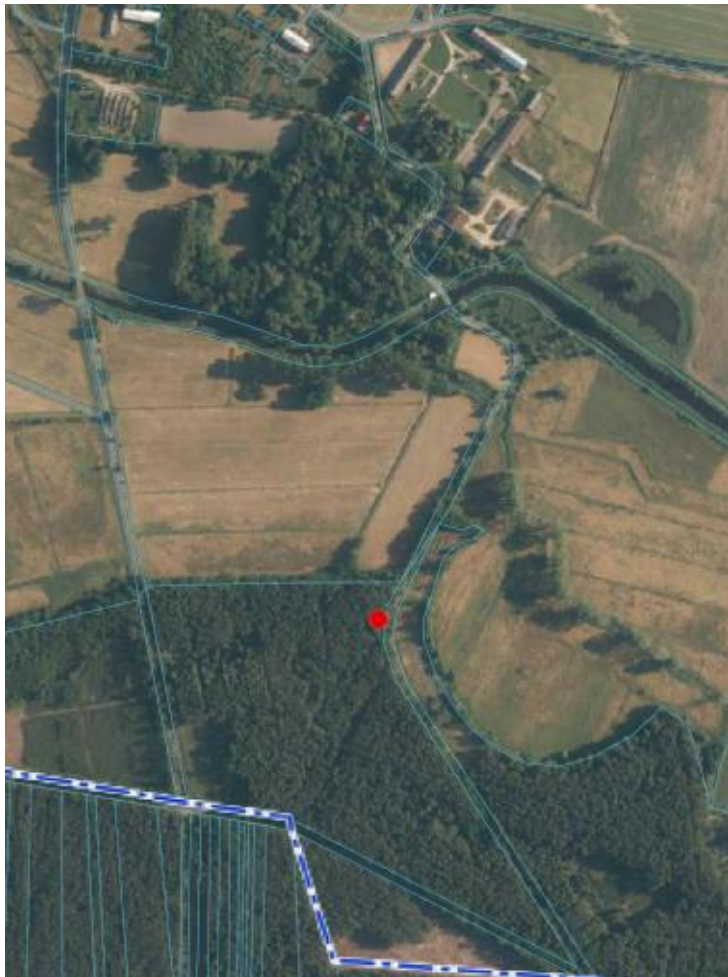



GEZ	KARTA ADRESOWA ZABYTKU		3. Miejscowość PUCZNIEW
1. Nazwa CMENTARZ EWANGELICKI (ob. cmentarz nieczynny)		2. Czas powstania 2 poł. XIX w.	4. Adres działka nr ewid. 92/1 obręb 0021 5. Przynależność administracyjna województwo łódzkie powiat pabianicki gmina Lutomiersk 6. Formy ochrony Brak mpzp
7. Fotografia z opisem wskazującym orientację w stosunku do sąsiednich terenów lub stron świata albo mapa z zaznaczonym stanowiskiem archeologicznym			
 Widok od strony północno - wschodniej		 Fragment współczesnej mapy: plan orientacyjny z zaznaczoną lokalizacją parku w skali 1:10000	
 Widok od strony wschodniej			